




13. Ferrata Mazzetta (2.347m)

Il selvatico est delle Dolomiti di Sesto

Difficoltà:  (B/C)	Dislivello: 1.200m
Tecnica: 	Tempo di percorrenza: 6,5 ore
Condizione fisica: 	Avvicinamento alla ferrata: 4 ore

Accesso stradale e punto di partenza: da Sesto per il Passo Monte fino Padola (primo paese dopo il Passo Monte Croce)

Accesso: dal Paese di Padola si va verso ovest alla Malga Aiarnola (sentiero no. 152). Passando la Malga si va avanti fino alla fine del limite della vegetazione arborea, poi si continua sulla destra per la Forcella della Rocca (sentiero no. 153). Passando un pendio di ghiaia si arriva sul sentiero 126 che porta sulla sinistra nella Forcella de Ambata (2.413m, ca. 3,5 ore). Qui si raggiunge la Val de Ambata. Dopo una breve discesa si arriva al Bivacco Gera (2240m, ca. 30min.). Proseguiamo discendendo per il sentiero no. 152, traversiamo le pareti ovest della Croda di Tacco (2.612m). Poco dopo (alla fine della parete ovest) si arriva all'attacco (2.198m, 20min.).

Informazioni sul percorso: le sicurezze dirigono per scale e lastre all'insù. Si prosegue senza sicurezza fino a una piccola sella. Si segue i cavi d'acciaio e si arriva ad una rampa ripida in basso. Adesso si traversa la parete sud della Croda di Tacco, si sale per un pendio verde e dopo la traversata di un canalone si arriva alla Forcella di Tacco (2.347m).

Discesa: Dapprima si scende in un canalone e si prosegue per una ghiaia fin quando si arriva sul sentiero della salita.

Highlight: lo stupendo scenario di roccia della Val de Ambata. Bei motivi sulla ferrata con le cime delle Dolomiti di Sesto nel retro.

