




2. Sentiero attrezzato D'Ambros Corrado (2.457 m)

Kriegshistorischer Steig mit interessanten Ein- und Ausblicken

Schwierigkeit:  (B/C)	Höhenmeter: 1.100m
Technik: 	Gehzeit gesamt: 6 Stunden
Kondition: 	Zustieg zum Klettersteig: 2 Stunden

Anreise und Ausgangspunkt: bis nach Innichen, dort recht weiter nach Österreich. Von Sillian oder Kötschach-Mauthen nach Obertillach, hier südlich ins Obertillacher Tal und auf schlechter Strecke zum Klapfweiher (ca. 1.700 m).

Zustieg: Vom Ausgangspunkt Aufstieg zur Porzescharte (2.362 m; ca. 2 Stunden), an der der Klettersteig beginnt.

Anstieg: Der Klettersteig selbst bietet mittlere Schwierigkeiten (teilweise etwas ausgesetzt), ist aber immer wieder von größeren Wanderpassagen unterbrochen. Auch die Aussicht kann sich sehen lassen. So der Blick nach Westen die Sextner Dolomiten "von hinten". So erreicht man nach 2,25 Stunden mit dem Filmoorsattel (2.453 m) das Ende des Steiges.

Abstieg: Der landschaftlich schöner Abstieg führt über den "Heretriegel" (2.170 m) zurück zum Ausgangspunkt (1,75 Stunden).

Resümee: Schöne Kammüberschreitung mit längeren ungesicherten Passagen, die zum Teil auch recht luftig sind. Der interessante Steig aus dem 1. Weltkrieg wurde von italienischen Bergsteigern restauriert und führt über den zackenreichen Grat hinüber zum Wildkarlegg.

